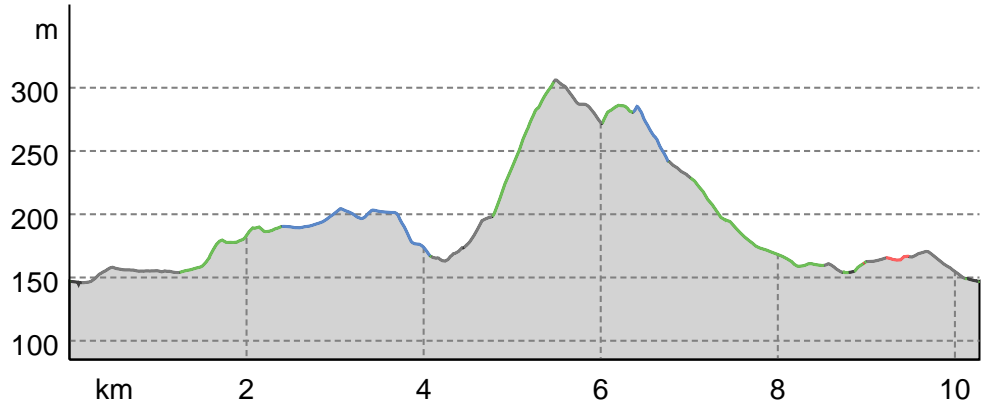


Wanderung am 22.6.2024 - Norderteich

Wegarten

Asphalt	3,6 km
Schotterweg	2,1 km
Naturweg	4 km
Pfad	0,3 km
Straße	0,3 km

Höhenprofil



Tourdaten

Wanderung

Strecke	↔	10,3 km
Dauer	🕒	2:45 h
Aufstieg	⬆️	222 m
Abstieg	⬇️	208 m

Schwierigkeit -

Kondition ●●●●●●

Technik ●●●●●●

Höhenlage

Beste Jahreszeit

JAN | FEB | MÄR
 APR | MAI | JUN
 JUL | AUG | SEP
 OKT | NOV | DEZ

Bewertungen

Autoren

Erlebnis ●●●●●●

Landschaft ●●●●●●

Community

Weitere Tourdaten



Andreas Falk

Aktualisierung: 24.05.2024

Billerbeck - Norderteich - Vahlhausen - Bellenberg - Ottenhausen - Billerbeck

Schöne Aussichten und idyllische Dörfer

Treffpunkt: 11:00 Uhr, Landgasthaus Zur Post, Steinheimer Str 233, 32805 Horn-Bad Meinberg

km 1,0; ca. 11:15 Uhr: Kurze Rast am Norderteich

km 2,4; ca. 11:45 Uhr: Kurzes Frühstück und Stärkung für den Bellenberg

km 4,4; ca. 12:30 Uhr: Vahlhausen. Mitfahrgelegenheit

km 6,2; ca. 13:15 Uhr: Mittagspause am Friedhof Bellenberg. Mitfahrgelegenheit

km 10,5; ca 15 Uhr: Gute Gespräche bei Kuchen, Kaffee, Kaltgetränken im Landgasthaus zur Post

Tour zum Mitnehmen für iPhone und Android



QR-Code scannen und diese Tour offline speichern, mit Freunden teilen und mehr.

Webseite
<https://out.ac/ITkUhr>

Wanderung am 22.6.2024 - Norderteich



Idyllische Dörfer mit sportlichem Wandervogel
Foto: Andreas Falk, Community



Foto: Andreas Falk, Community



Foto: Andreas Falk, Community



Am Norderteich
Foto: Andreas Falk, Community



Auf zum Bellenberg
Foto: Andreas Falk, Community
















Wanderung am 22.6.2024 - Norderteich



Foto: Andreas Falk, Community

Zeichenerklärung









Topografie

	Wald, Forst
	Moor, Sumpf, Ried
	Heide
	Wohnbaufläche mit Einzelgebäude
	Gewerbefläche mit Einzelgebäude
	Friedhof
	Golfplatz
	Sportplatz, Stadion
	Stadion
	Freibad
	Weinberg
	Felszeichnung
	Staatsgrenze
	Landesgrenze
	Kreisgrenze
	Höhenlinie
	Sondernutzungsfläche
	Naturschutzgebiet











Topografische Einzelzeichen

	Berg/Gipfelkreuz
	Höhenpunkt
	Fels
	Höhle
	Kirche
	Kapelle
	Friedhof
	Schloss/Burg
	Kloster
	Denkmal
	Ruine
	Bergwerk
	Findling/Hügelgrab
	Sendemast/Turm
	Windrad
	Wasser-/Windmühle
	Aussichtspunkt

Straßen und Wege

	Autobahn
	Bundesstraße
	Kreisstraße
	Gemeindestraße
	Hauptwirtschaftsweg
	Wirtschaftsweg
	Fußweg
	Klettersteig

Lifte und Eisenbahn

	Großkabinenbahn
	Kabinenbahn
	Sessellift
	Ski-, Schlepplift
	Materialseilbahnen
	Eisenbahn
	S-Bahn
	U-Bahn
	Straßenbahn
	Bahnhof